

FOTODOKUMENTACE VRTŮ

Název zakázky:	Náhrada přejezdu P6501 v km 245,044 trati Přerov - Bohumín		
Číslo zakázky:	2021-180	Objednatel:	SUDOP BRNO, spol. s r.o.
Datum:	08 / 2021	Zpracoval:	Ing. Michal Steiner
Počet listů:	13	Schválil:	Mgr. Filip Dudík

237,33 – 235,83 m n. m.

J10

04.06.2021



236,71 – 235,21 m n. m.

J11

04.06.2021



236,31 – 234,81 m n. m.

J12

04.06.2021



236,41 – 232,41 m n. m.

J13

26.05.2021



232,41 – 228,41 m n. m.

J13

26.05.2021



228,41 – 224,41 m n. m.

J13

26.05.2021

8,0		9,0
9,0		10,0
10,0		11,0
11,0		12,0

224,41 – 220,41 m n. m.

J13

26.05.2021

12,0		13,0
13,0		14,0
14,0		15,0
15,0		16,0

220,41 – 216,41 m n. m.

J13

26.05.2021



235,93 – 234,43 m n. m.

J14

08.06.2021



235,96 – 233,96 m n. m.

J15

08.06.2021



235,50 – 234,007 m n. m.

J16

04.06.2021



235,57 – 233,77 m n. m.

J18

08.06.2021



235,75 – 234,15 m n. m.

J20

08.06.2021



235,85 – 234,35 m n. m.

J21

28.05.2021



235,54 – 234,04 m n. m.

J22

04.06.2021



234,50 – 233,00 m n. m.

J23

04.06.2021





234,01 – 231,21 m n. m.

J24

3.06.2021



234,83 – 231,83 m n. m.		J25		03.06.2021	
0,0					1,0
1,0					2,0
2,0					3,0
Pozn.: v úrovni 0,0 - 1,0 m provedena kopaná sonda					

235,51– 234,01 m n. m.		J26		04.06.2021	
0,0					1,0
1,0					2,0

235,00 – 231,00 m n. m.

HJ27

25.05.2021



231,00 – 227,00 m n. m.

HJ27

25.05.2021



227,00 – 225,00 m n. m.

HJ27

25.05.2021



235,44 – 231,44 m n. m.

HJ28


27.05.2021



231,44 – 227,44 m n. m.

HJ28

27.05.2021



227,44 – 223,44 m n. m.

HJ28

27.05.2021



223,44 – 220,44 m n. m.

HJ28

27.05.2021

12,0		13,0
13,0		14,0
14,0		15,0

235,59 – 231,59 m n. m.

HJ28B

25.05.2021

0,0		1,0
1,0		2,0
2,0		3,0
3,0		4,0

234,66 – 230,66 m n. m.

J30

24.05.2021



230,66 – 226,66 m n. m.

J30

24.05.2021



226,66 – 224,66 m n. m.

J30

24.05.2021



235,46 – 233,96 m n. m.

J33

04.06.2021

